KOORDINAČNÍ SITUAČNÍ VÝKRES
M1:500

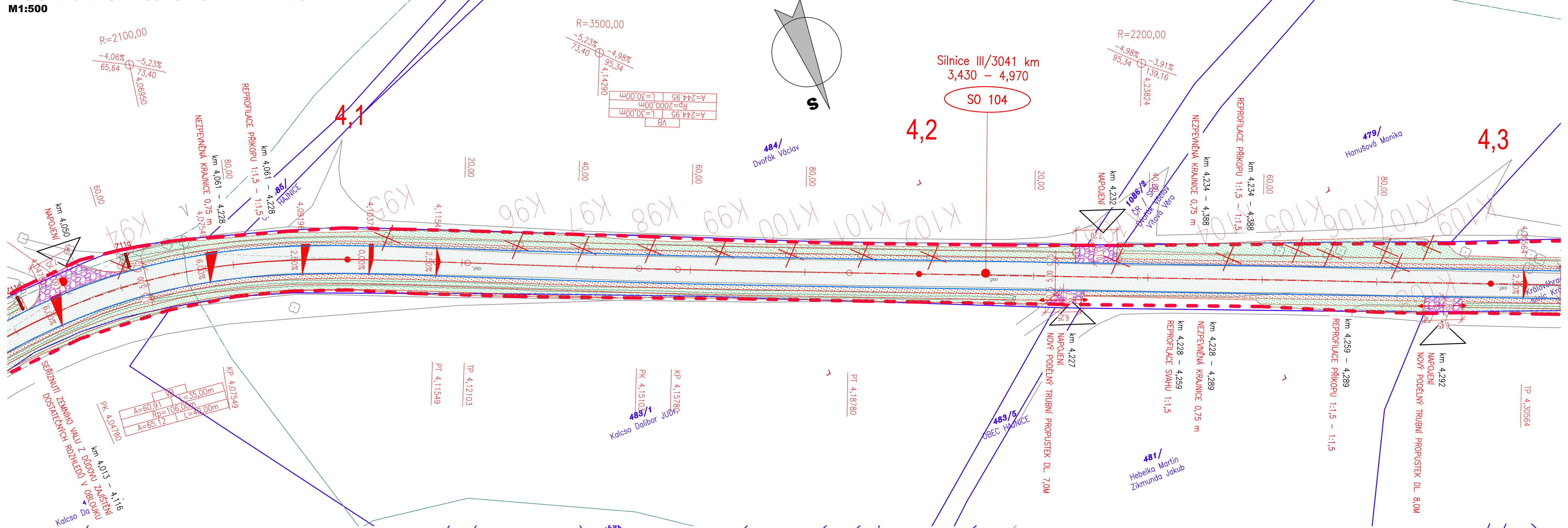

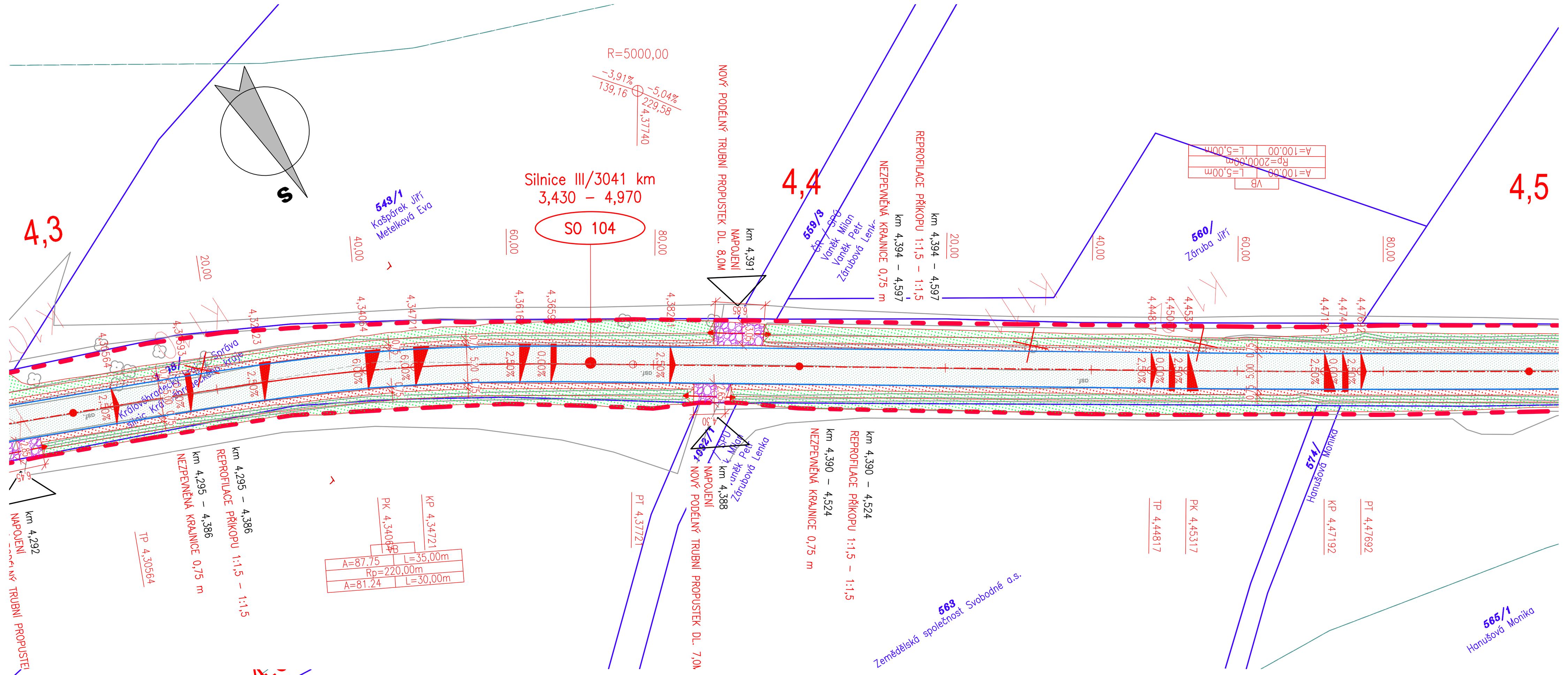

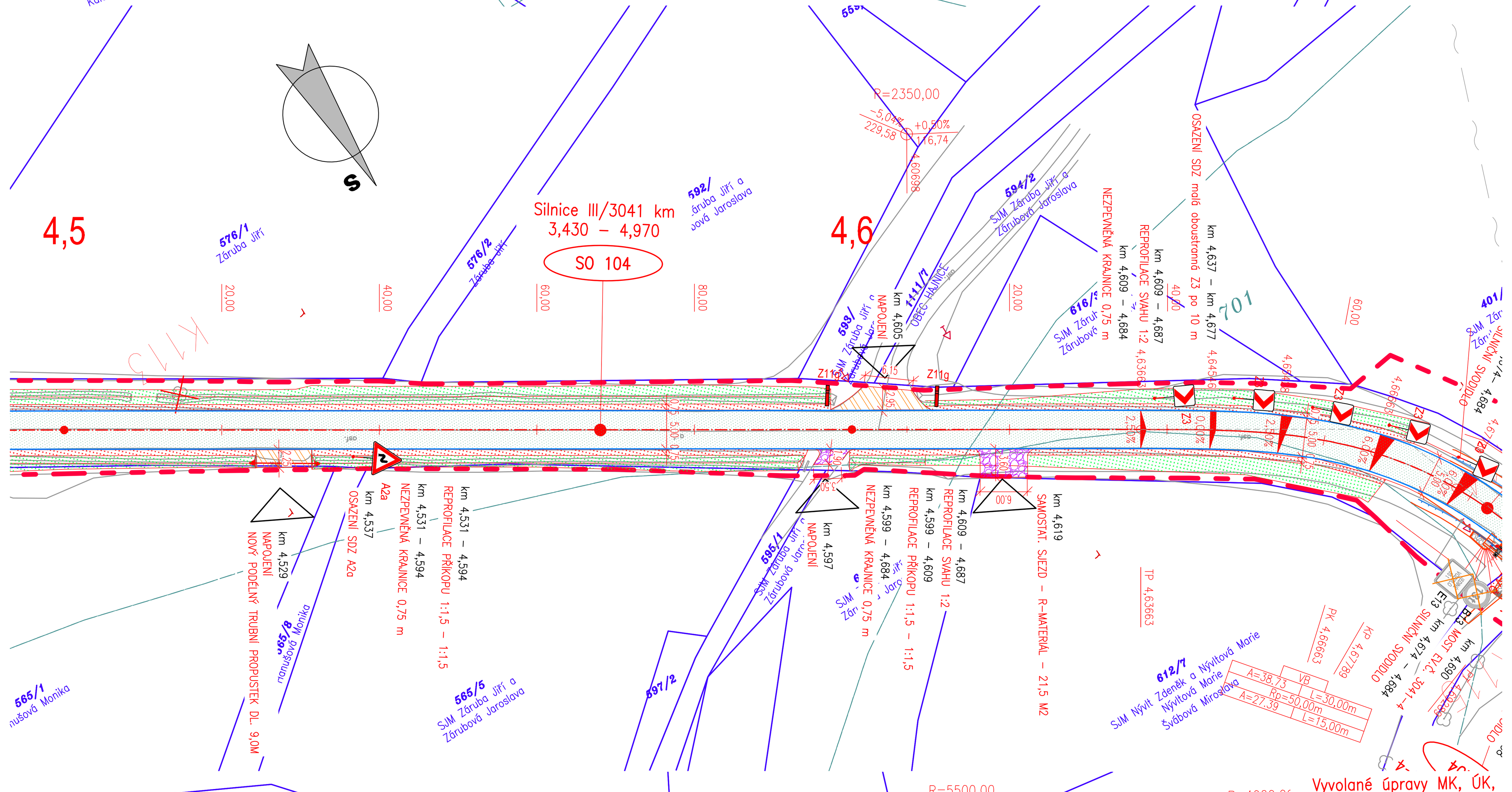

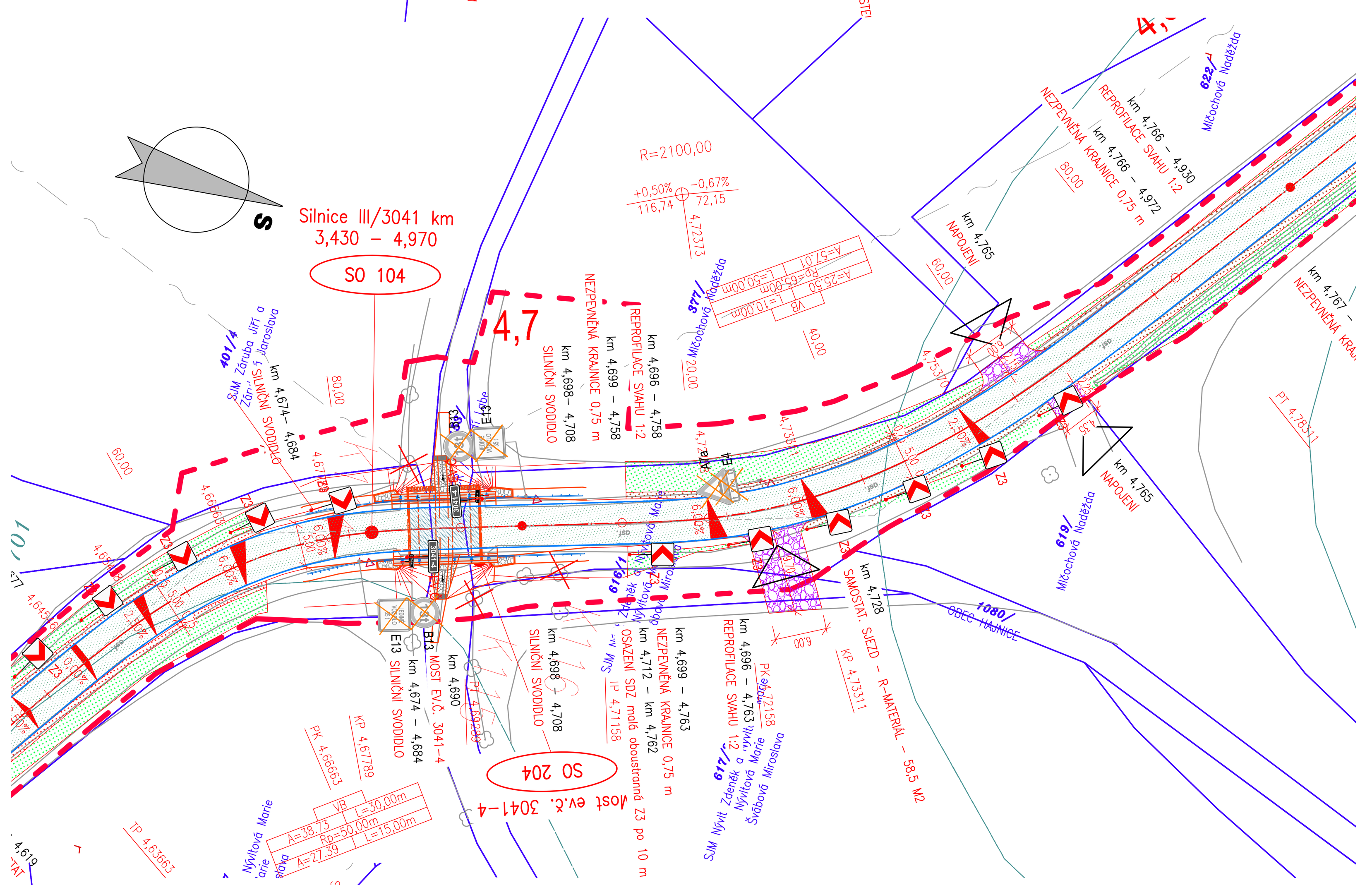

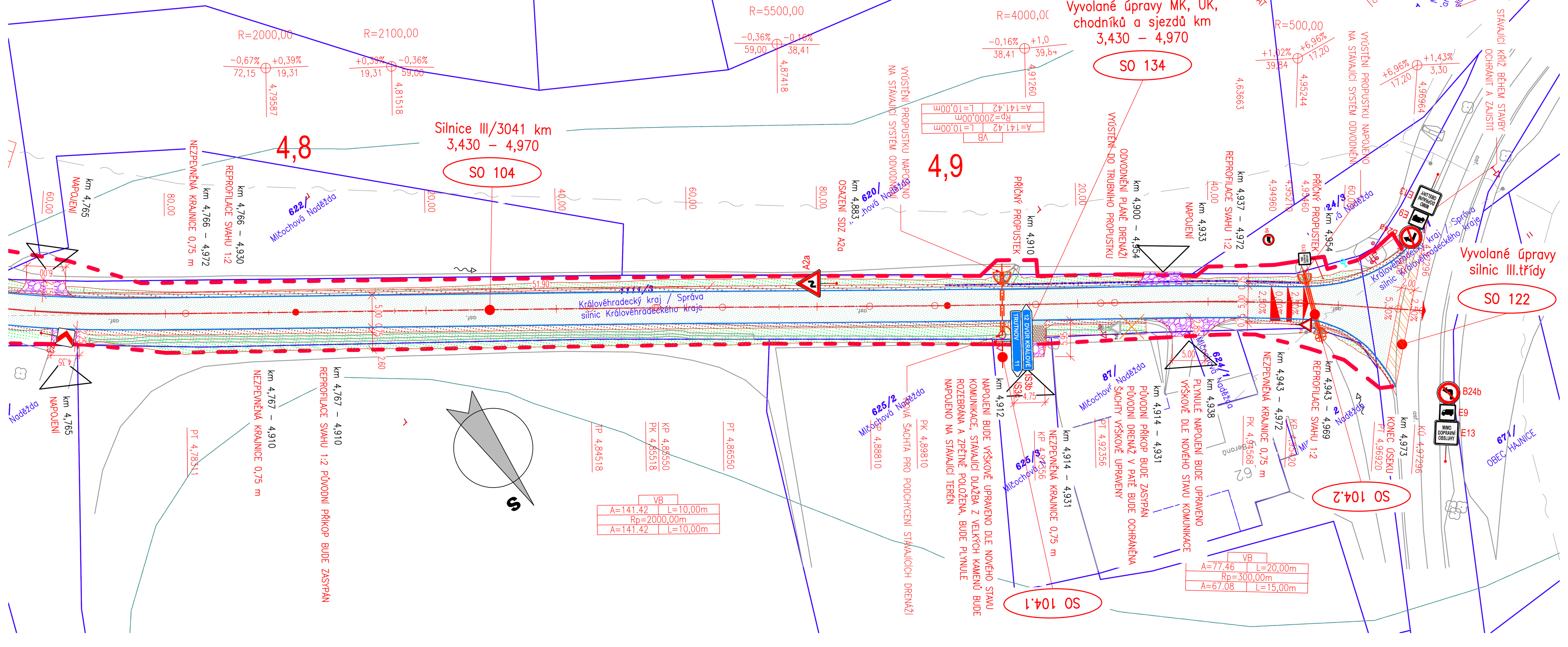

LEGENDA - STÁVAJÍCÍ STAV :

hranice zakrytá	šachta kanalizační
hranice podzemní	šachta neověřená
hranice pohyblivá	šachta větrací
opěrná zeď	šachta bez rozlišení
zábradlí	šachta vodoměrná
ohradní zeď	hydrant podzemní
plot dřevěný	hydrant nadzemní
plot drátěný	vpusť
svodidlo	šoupě
živý plot	světelná signalizace
zastřešení	místní tabule
inž. sítě nadzemní	dopravní značka
inž. sítě podzemní ověřené	svítidlo
inž. sítě podzemní neověřené	stožár
hranice parcel dle mapy katastru nemovitostí vlastnické	příhradový stožár
nevlastnické	telefonní budka
pozemkového katastru	sonda vrtaná
898 (789) parcelní čísla dle KN, (PK)	předmět malého rozsahu
plynovod NTL	stojan PHM
plynovod STL	studna
plynovod VTL	vodní tok
tepelné vedení	vodní plocha
vodovod nerozliš.	vstup do objektu, vjezd
kanalizace	zahrada
sdělovací vedení	louka
el. vedení nn-nadzemní	park
el. vedení nn-podzemní	křoví
el. vedení vn-nadzemní	strom, průměr kmene a koruny
el. vedení vn-podzemní	neplodná půda
veřejné osvětlení	pastvina
el. rozvaděč	lesní půda
zpevněný a upravený svah a šikmé ZÁRUBNÍ zdi	budova zděná betonová, kovová

UPOZORNĚNÍ :
PRŮBĚH SÍTÍ JE ZAKRESLEN POUZE INFORMATIVNĚ DLE VYJÁDŘENÍ A PODKLADŮ JEJICH SPRÁVCŮ.
PRO ZJIŠTĚNÍ JEJICH PŘESNÉ POLOHY SÍTÍ JE NUTNÉ POŽÁDAT SPRÁVCE O VYTYČENÍ.
DO SITUACE BYL ZAKRESLEN PŘIBLIŽNÝ PRŮBĚH HRANIC POZEMKŮ NA ZÁKLADĚ DKM.

LEGENDA PLOCH:

- KONSTRUKCE A – REKONSTRUKCE
- KONSTRUKCE B – RECYKLACE ZA STUDENA
- KONSTRUKCE D – NA MOSTĚ SO 203
- KONSTRUKCE C – OSTATNÍ MOSTY
- KONSTRUKCE E – NOVÁ DLÁŽDĚNÁ CHODNÍKOVÁ KONSTRUKCE
- KONSTRUKCE E.1 – NOVÁ DLÁŽDĚNÁ CHODNÍKOVÁ KONSTRUKCE – PŘEJEZD
- KONSTRUKCE G – PŘEDLÁŽDĚNÍ STÁVAJÍCÍ DLAŽBY
- KONTRASTNÍ BEZPEČNOSTNÍ PÁS NÁSTUPNÍ HRANY AUTOBUSOVÉ ZAST.
- VAROVNÝ A SIGNÁLNÍ PÁS DLE VYHL. Č. 398/2009 Sb.
- PODOBRUBNÍKOVÝ RIGOL
- STUPŇOVITÉ NAPOJENÍ NA STÁVAJÍCÍ STAV
- NEZPEVNĚNÁ KRAJNICE (ZPEVNĚNÍ) Z R-MATERIÁLU (40 RA 0/8)
- NEZPEVNĚNÁ KRAJNICE (ZPEVNĚNÍ) ZE ŠTĚRKODRTI
- TERÉNNÍ ÚPRAVY / OHUMUSOVÁNÍ A OSETÍ

LEGENDA OBRUBNÍKŮ:

- SILNIČNÍ BETONOVÁ OBRUBA – PODSTUPNICE S VÝŠKOVÝM ROZDÍLEM 100–150 mm
- SNÍŽENÁ SILNIČNÍ BETONOVÁ OBRUBA – PODSTUPNICE S VÝŠKOVÝM ROZDÍLEM 20 mm
- SNÍŽENÁ SILNIČNÍ BETONOVÁ OBRUBA – PODSTUPNICE S VÝŠKOVÝM ROZDÍLEM 50 mm
- SILNIČNÍ BETONOVÁ OBRUBA – PODSTUPNICE S VÝŠKOVÝM ROZDÍLEM 180 mm
- SILNIČNÍ BETONOVÁ ZASTÁVKOVÁ OBRUBA – PODSTUPNICE S VÝŠKOVÝM ROZDÍLEM 200 mm
- SILNIČNÍ BEZBARIÉROVÁ ZASTÁVKOVÁ OBRUBA – PODSTUPNICE S VÝŠKOVÝM ROZDÍLEM 200 mm
- CHODNÍKOVÁ BETONOVÁ OBRUBA – PODSTUPNICE S VÝŠKOVÝM ROZDÍLEM 80 mm
- SNÍŽENÁ CHODNÍKOVÁ BETONOVÁ OBRUBA – PODSTUPNICE S VÝŠKOVÝM ROZDÍLEM 0 mm
- PALISÁDA Z BETONOVÝCH PRVKŮ

KONTRÉTNÍ ROZMĚRY A TYPY NAVRŽENÝCH OBRUB A PRVKŮ VIZ VZOROVÉ PŘÍČNÉ ŘEZY

LEGENDA NÁVRHU

- HRANICE STAVBY
- HRANICE SO (KŘIŽOVATKY)
- NÁVRH OSY
- ŘEZNÁ SPÁRA V NAPOJENÍ
- 2-LINKA Z ŽULOVÝCH KOSTEK DO BETONU
- BETONOVÁ PŘÍDLAŽBA BÍLÉ BARVY
- LOM SKLONŮ
- SILNIČNÍ SVODIDLA
- DOPRAVNĚ BEZPEČNOSTNÍ ZÁBRADLÍ
- MOSTNÍ ZÁBRADLÍ MĚSTSKÉHO TYPU
- DRENÁŽ; TRATIVOD
- ROZHLEDOVÉ TROJÚHELNÍKY

LEGENDA DOPRAVNÍHO ZNAČENÍ

- km X,XXX DZ – VÝMĚNA – VÝMĚNA STÁVAJÍCÍHO DZ ZA NOVÉ V PŮVODNÍM UMÍSTĚNÍ (KUS ZA KUS)
- km X,XXX DZ – NOVÁ – NOVÉ DZ V DANÉM UMÍSTĚNÍ
- km X,XXX DZ – PONECHAT – STÁVAJÍCÍ DZ PONECHANÉ BEZ ZÁSAHU V PŮVODNÍM UMÍSTĚNÍ
- km X,XXX DZ – ZRUŠIT – V DANÉM MÍSTĚ DZ ZRUŠENO
- – VODOROVNÉ DOPRAVNÍ ZNAČENÍ
- V1a – 30m – VODOROVNÉ DOPRAVNÍ ZNAČENÍ – POPIS

SITUACE VÝŘEZŮ

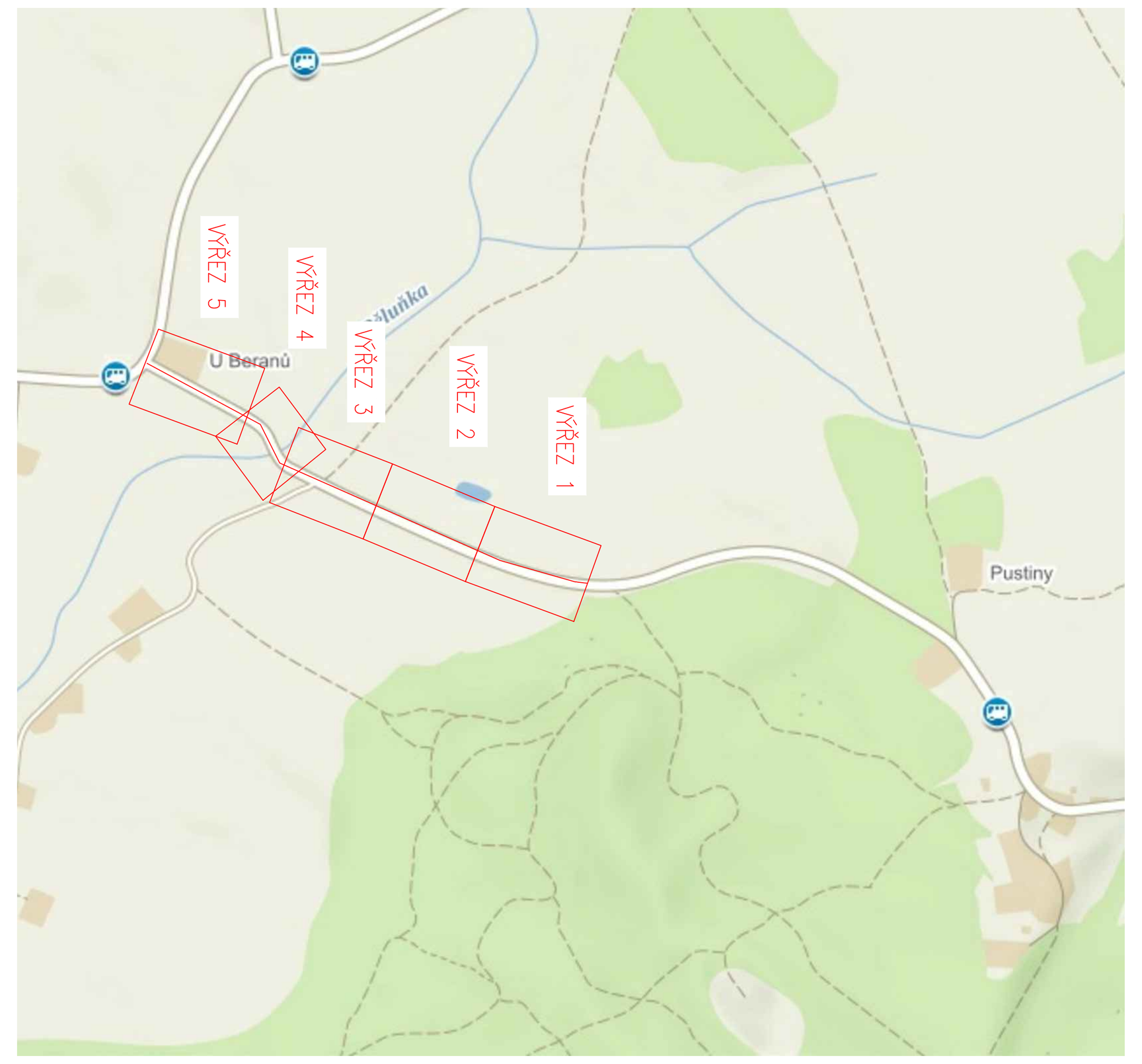

ZMĚNA	POPIS	DATUM
03		
02		
01		

ING. IVAN ŠÍR
PROJEKTOVÁNÍ DOPRAVNÍCH STAVEB CZ s.r.o.
Haškova 1714/3, 500 02 Hradec Králové, tel: +420 603 181 473, sir@sirivan.cz, www.sirivan.cz
IČ: 259 62 914

investor: Královéhradecký kraj
Pivovarské náměstí 1245, 500 03, Hradec Králové

III/3041 Maršov u Úpice – rekonstrukce komunikace

kraj: Královéhradecký	odpovědný projektant stavby: Ing. Ivan Šír
MÚ / OU: Trutnov	odpovědný projektant objektu: Ing. Jan Fiala
stupeň utajení: bez utajení	vypracoval: Ing. Jakub Erben
datum: 02 / 2021	kontroloval: Ing. Jan Fiala
zakázkové číslo: O18018	změna číslo: 00
stupeň PD: PDPS	měřítko: M 1:500

SITUAČNÍ VÝKRESY — C.

KOORDINAČNÍ SITUAČNÍ VÝKRES km 4,080 - 4,970 — 3.8